

01					
06					
11	C				
16					
21	22	23	24	25	

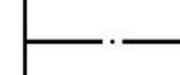




HANÖNÜ
(KASTAMONU)
E32-c-15-a-4-c

4 611 713.33

HANÖNÜ(KASTAMONU) HANÖNÜ MAHALLESİ

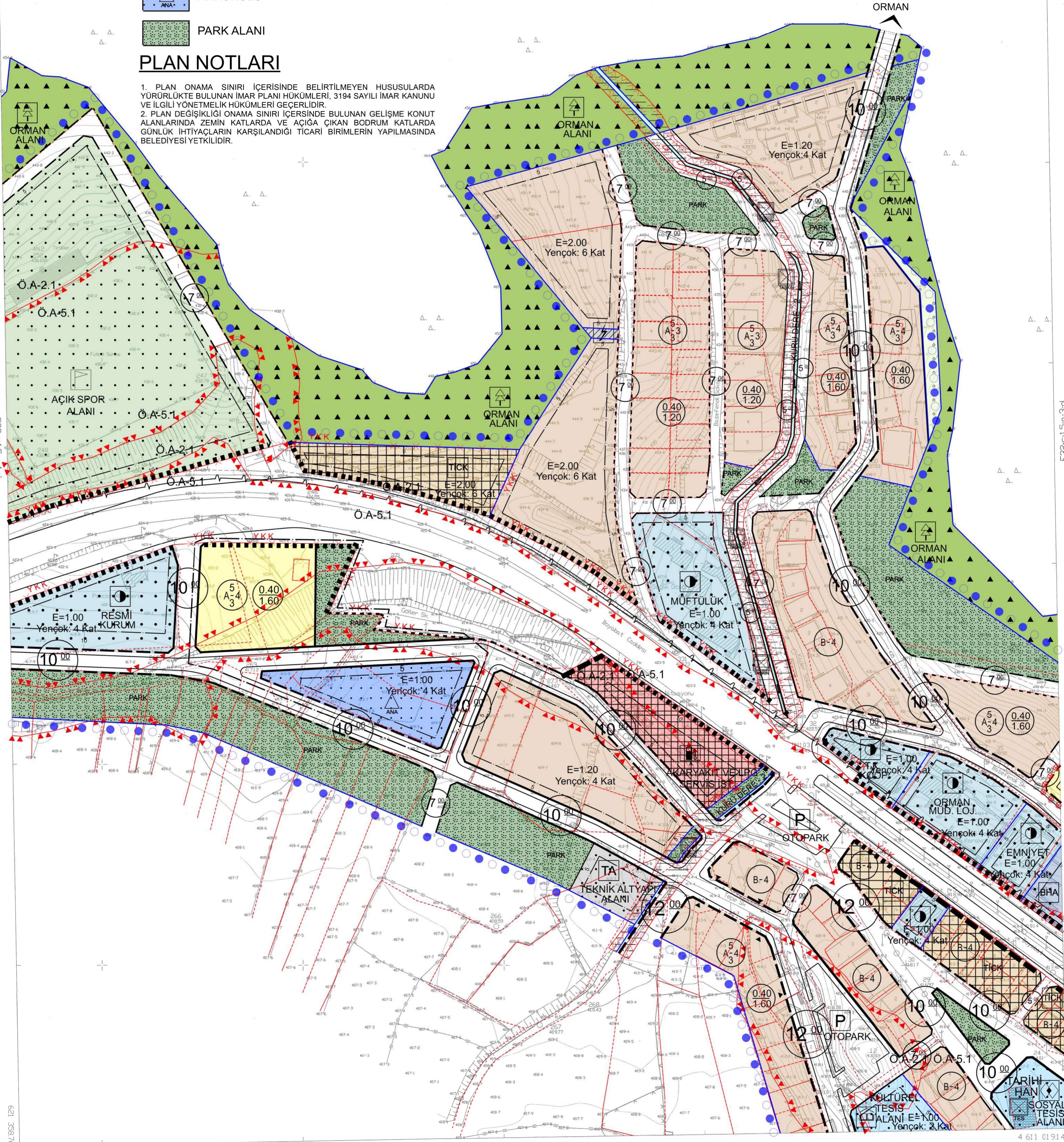
208 ADA 1-2 PARSELLERE AİT UYGULAMA İMAR PLANI DEĞİŞİKLİĞİ

GÖSTERİM

-  PLAN DEĞİŞİKLİĞİ ONAMA SINIRI
-  YAPI YAKLAŞMA SINIRI
-  GELİŞME KONUT ALANI
-  ANAOKULU
-  PARK ALANI

PLAN NOTLARI

1. PLAN ONAMA SINIRI İÇERİSİNDE BELİRTİLMİYEN HÜSUSULARDA YÜRÜRLÜKTE BULUNAN İMAR PLANI HÜKÜMLERİ, 3194 SAYILI İMAR KANUNU VE İLGİLİ YÖNETMELİK HÜKÜMLERİ GEÇERLİDİR.
2. PLAN DEĞİŞİKLİĞİ ONAMA SINIRI İÇERSİNDE BULUNAN GELİŞME KONUT ALANLARINDA ZEMİN KATLARDA VE AÇIĞA ÇIKAN BODRUM KATLARDA GÜNLÜK İHTİYAÇLARIN KARŞILANDIĞI TİCARİ BİRİMLERİN YAPILMASINDA BELEDİYESİ YETKİLİDİR.



İTIRF 96 KOORDİNAT SİSTEMİNDE VE 20050 EPİROĞUNDA MUTAPEKŞİRTİNGİTİCİLİTİSTİTİ TIRAFINDAN YAPILAN 1:6 ALİET HALIHAZIR HARİTA ÇİZİMİ 02 /08/2011

(Signature)

İLLER BANKASI ANONİM ŞİRKETİ
AŞERBAR TIRAFI
ŞEHİRCİLİK - DANIŞMANLIK

E32-c-15-a-3-d

E32-c-15-a-4-c

1/1000

MUTAPEKŞİRTİNGİTİCİLİTİSTİTİ

HANÖNÜ
(KASTAMONU)
E32-c-15-a-4-c